

近隣の皆様へ

神戸市建設局中部建設事務所
都市局都心三宮再整備課
株式会社 大林組

雲井通5歩道橋撤去工事 夜間通行止めお知らせ

日頃より、三宮の再整備にご協力を賜りありがとうございます。

さて、雲井通5歩道橋について、三宮駅周辺歩行者デッキの整備の支障となるため先行して撤去工事を行う予定としております。撤去工事に伴い、中央幹線を夜間通行止めします。工事中は何かとご迷惑をおかけしますが、安全第一に事故のないように努めますので、何卒ご理解とご協力を賜りますようお願い申し上げます。

記

工 事 名：雲井通5歩道橋撤去工事

工 事 内 容：雲井通5歩道橋を撤去します。

通行止め区間：国道2号（中央幹線）（三宮東交差点～中央区役所前交差点）
神戸市中央区雲井通4丁目～7丁目

期 間：令和5年8月29日～令和5年8月30日（夜間2日間）

予備日 令和5年8月31日～令和5年9月1日（夜間2日間）

通行止め時間帯：23：00 ～ 翌 6：00

発 注 者：神戸市都市局都心再整備本部都心再整備部都心三宮再整備課

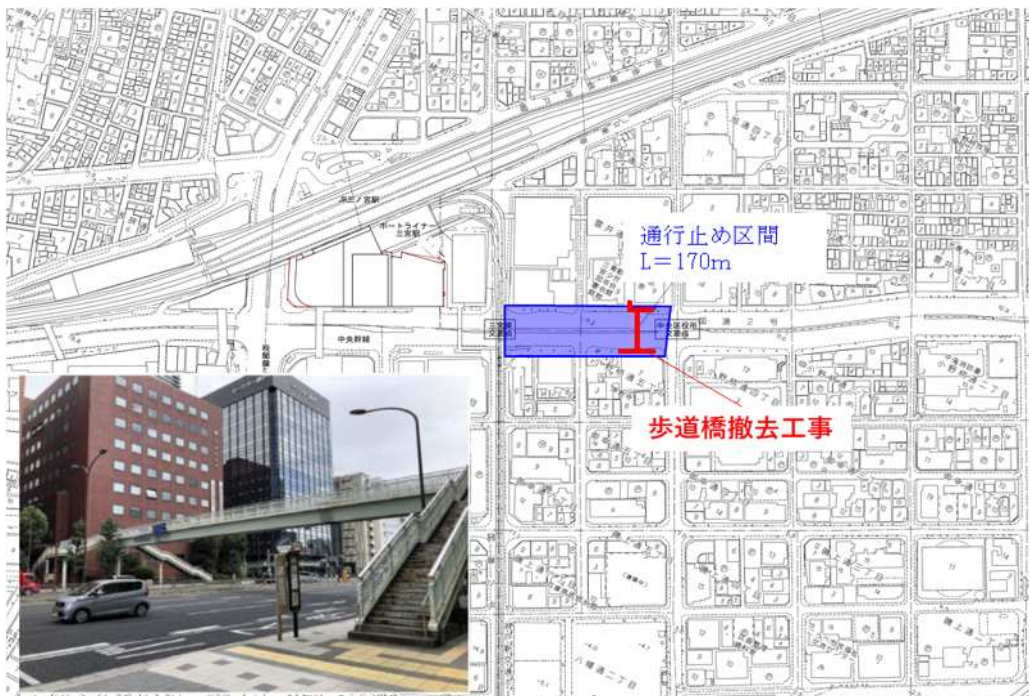
（担当）長内・立花 TEL:078-984-0245

現 場 監 督：神戸市建設局中部建設事務所

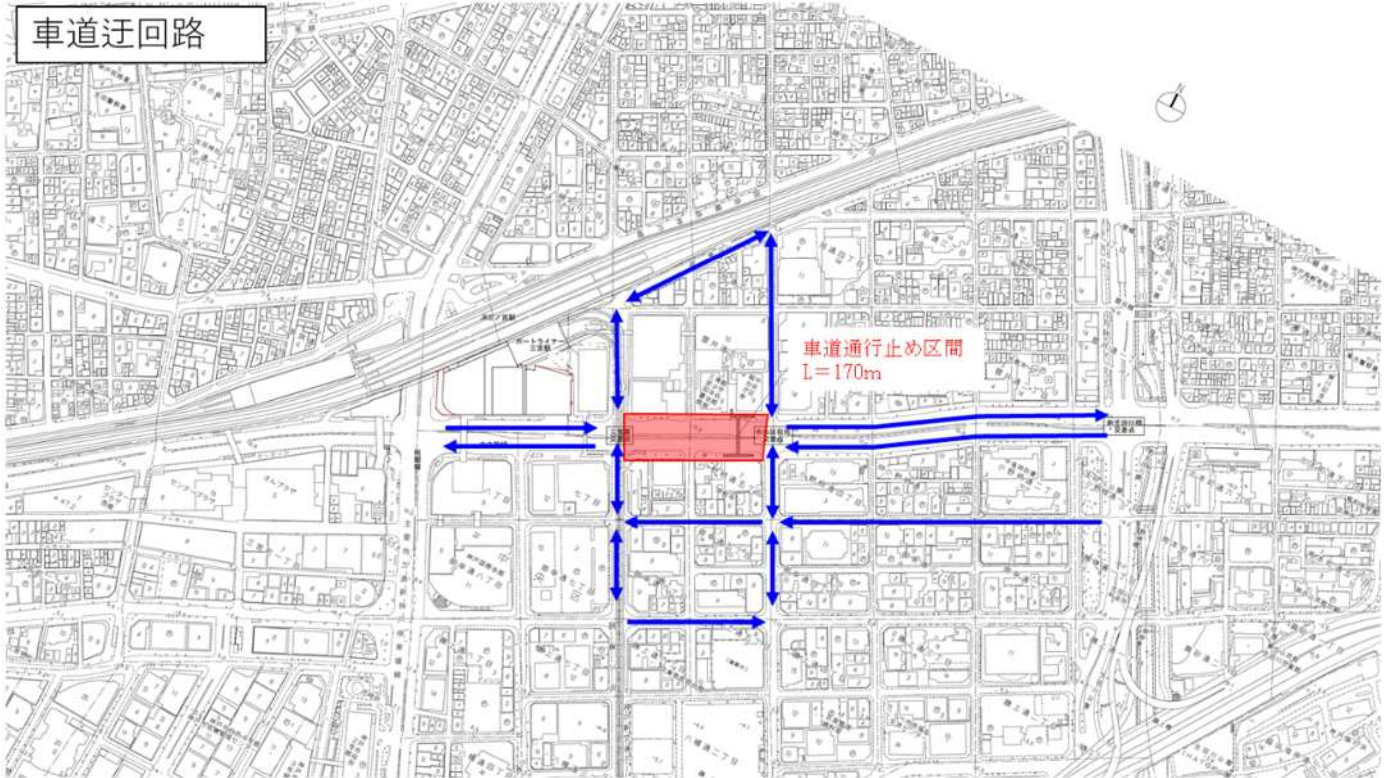
（担当）笠井・名古屋 TEL:078-511-0515

施 工 業 者：株式会社大林組

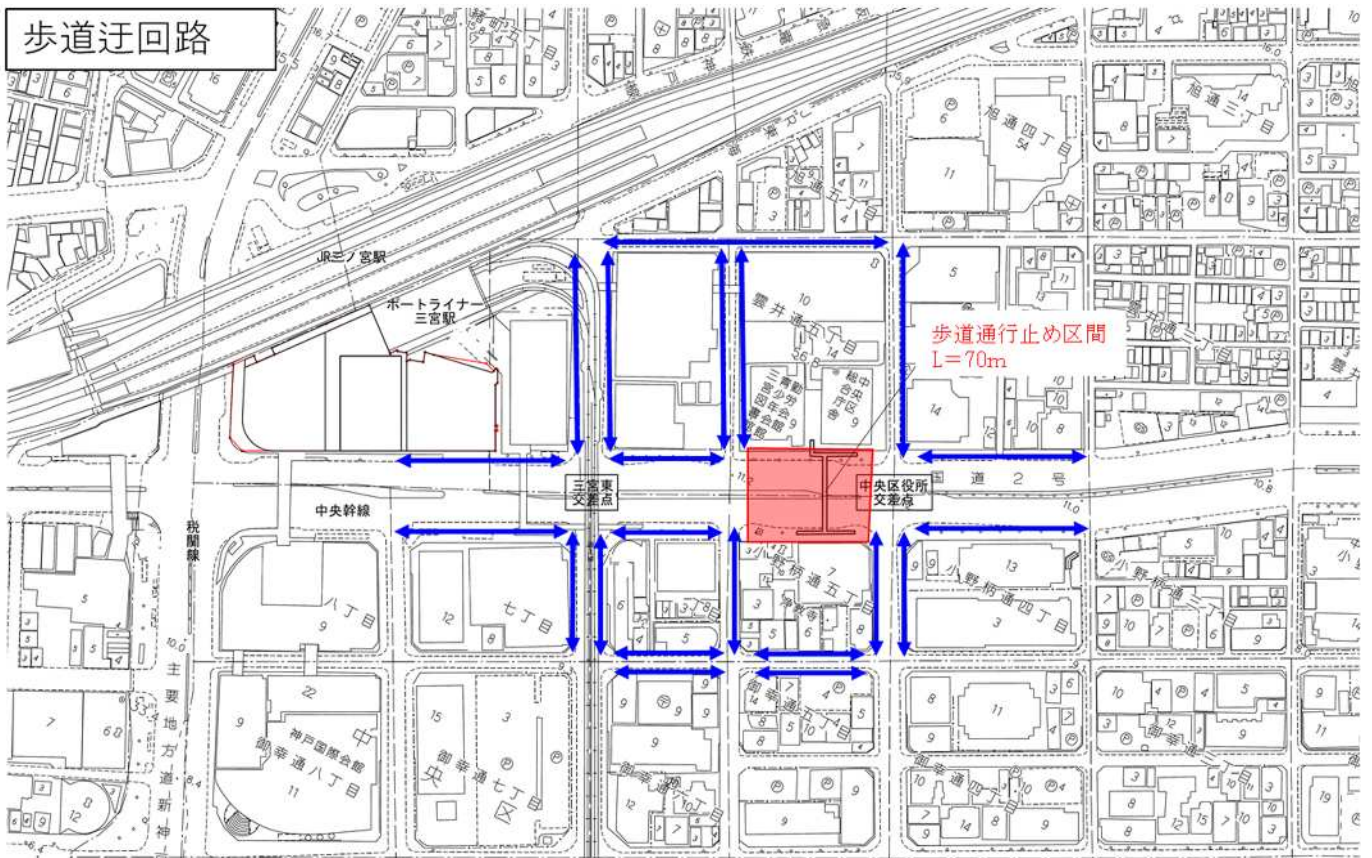
（現場代理人）藤本 TEL:090-8935-2005



車道迂回路



歩道迂回路

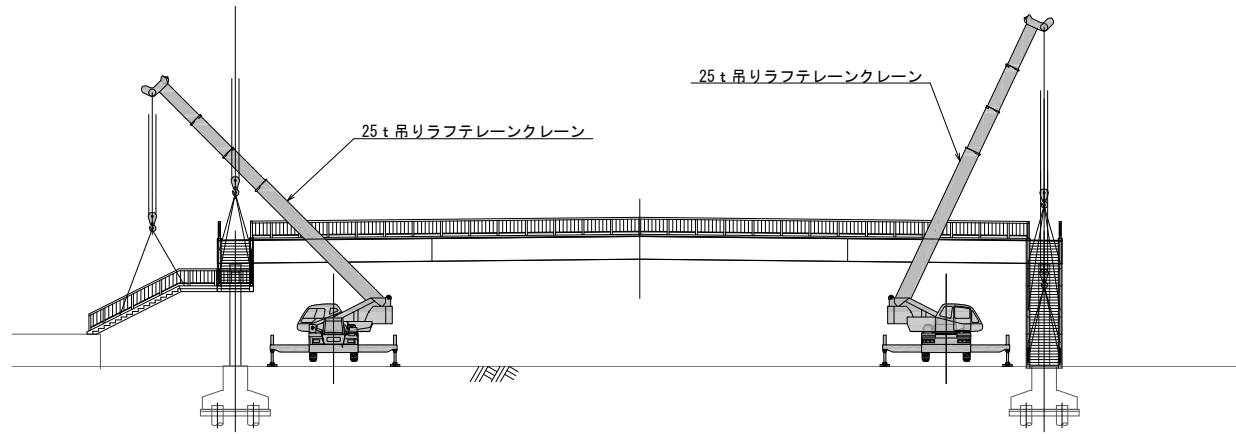


(5) 歩道橋撤去計画図

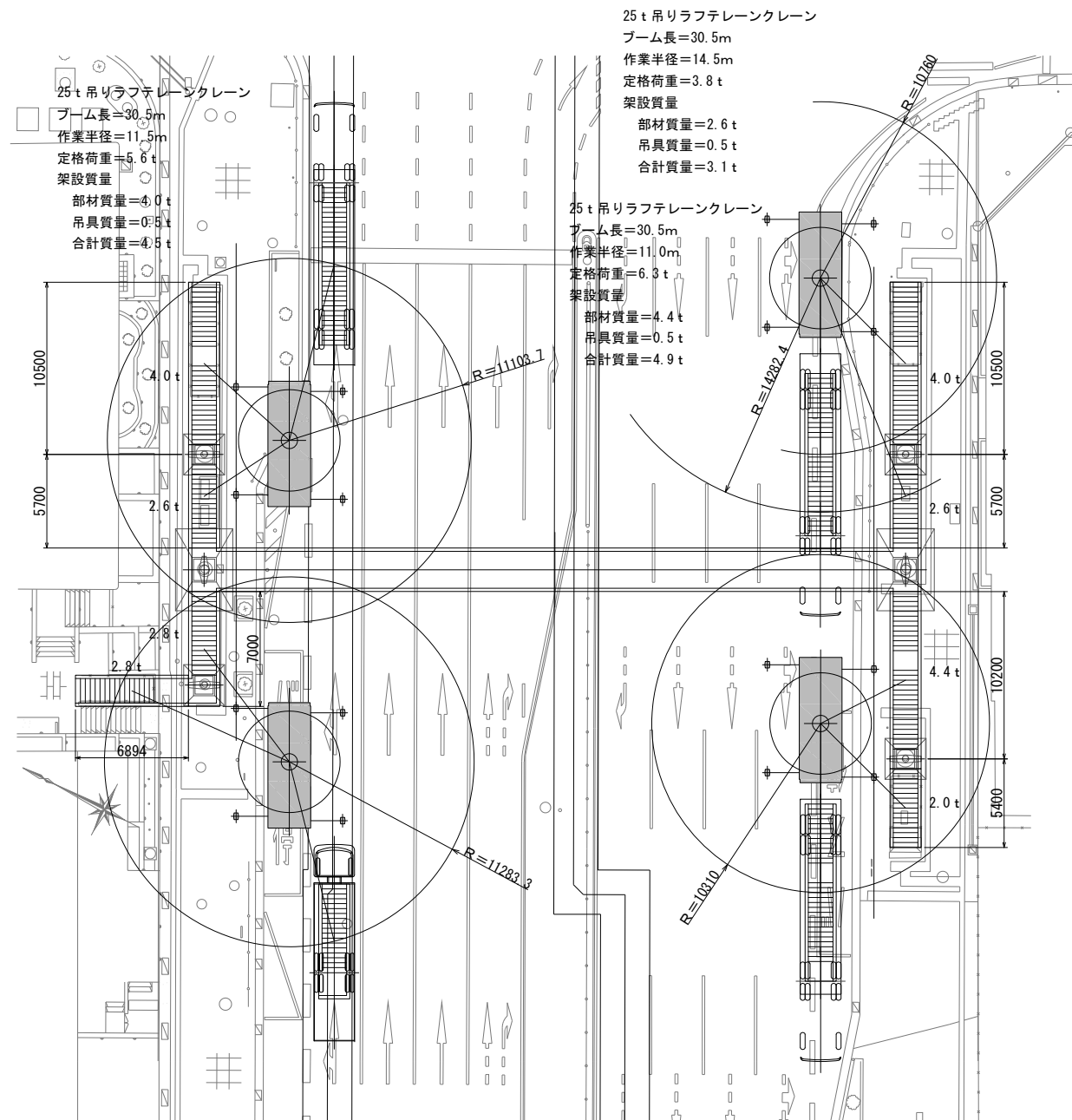
雲井通5歩道橋 撤去計画図(その1)

平面図 S=1:400

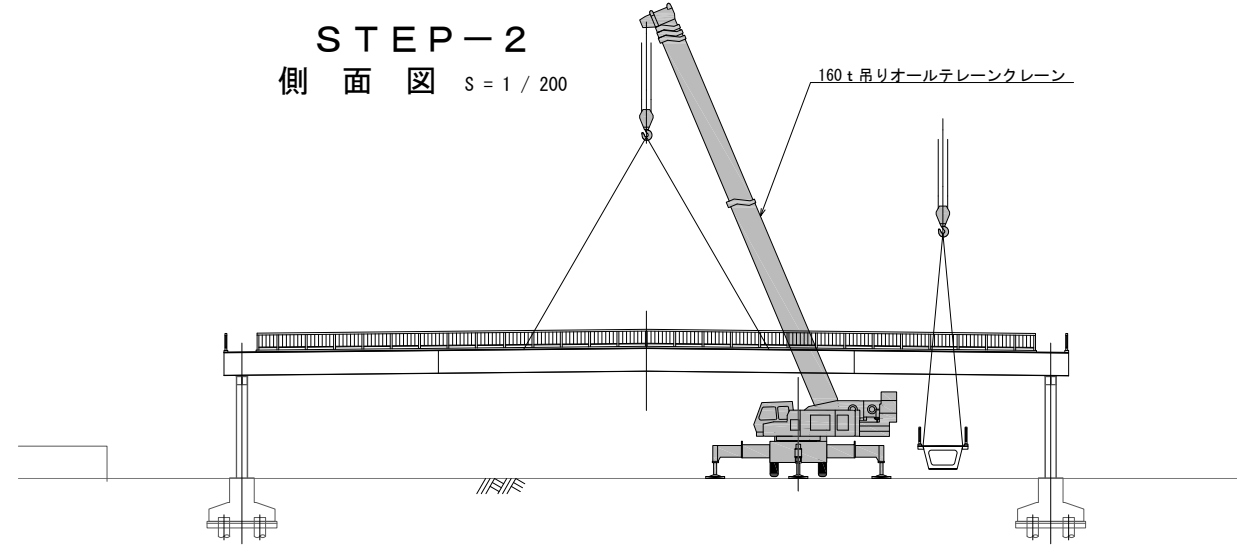
STEP-1
側面図 S=1/200



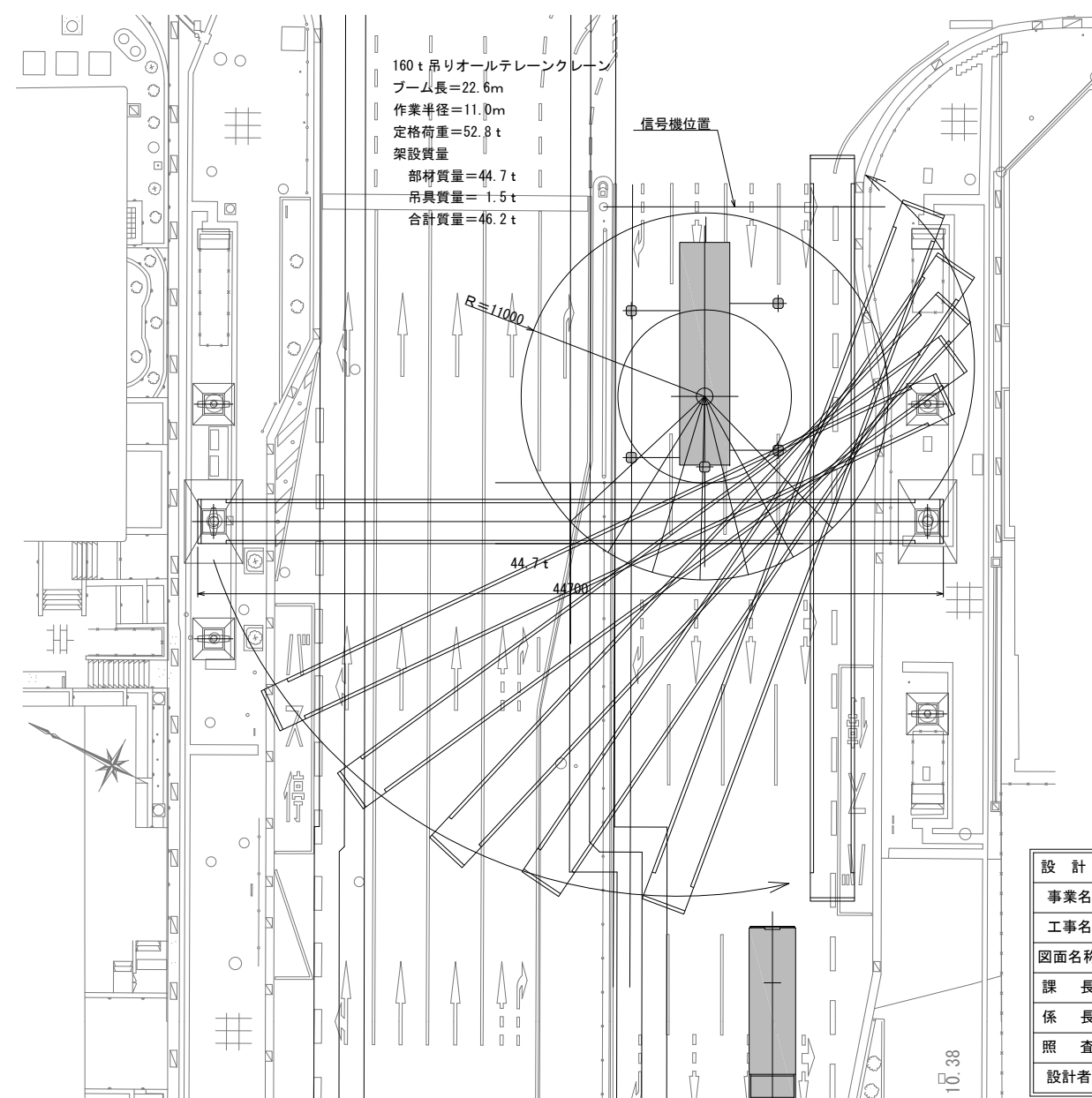
平面図 S=1/200



STEP-2
側面図 S=1/200



平面図 S=1/200



定格総荷重表

160t吊りオールテレーンクレーン

作業半径 (m)	ブーム長 (m)		
	18.1	22.6	31.8
9.0	67.4	65.9	54.5
10.0	60.2	58.8	50.4
11.0	54.2	52.8	46.9
12.0	49.4	47.3	43.3
14.0	40.7	38.7	37.2
16.0	23.9	32.3	31.6

(単位: t)

A性能
アウトリガ最大張出=8.8m
リヤジャッキ使用
カウンタウエイト=50t装着

25t吊りラフテレーンクレーン

作業半径 (m)	ブーム長 (m)		
	16.40	23.45	30.50
11.0	5.30	6.50	6.30
12.0	5.25	5.50	5.60
13.0	4.60	4.75	4.90
13.5	4.25	4.45	4.55
14.0		4.15	4.25
15.0		3.65	3.80

(単位: t)

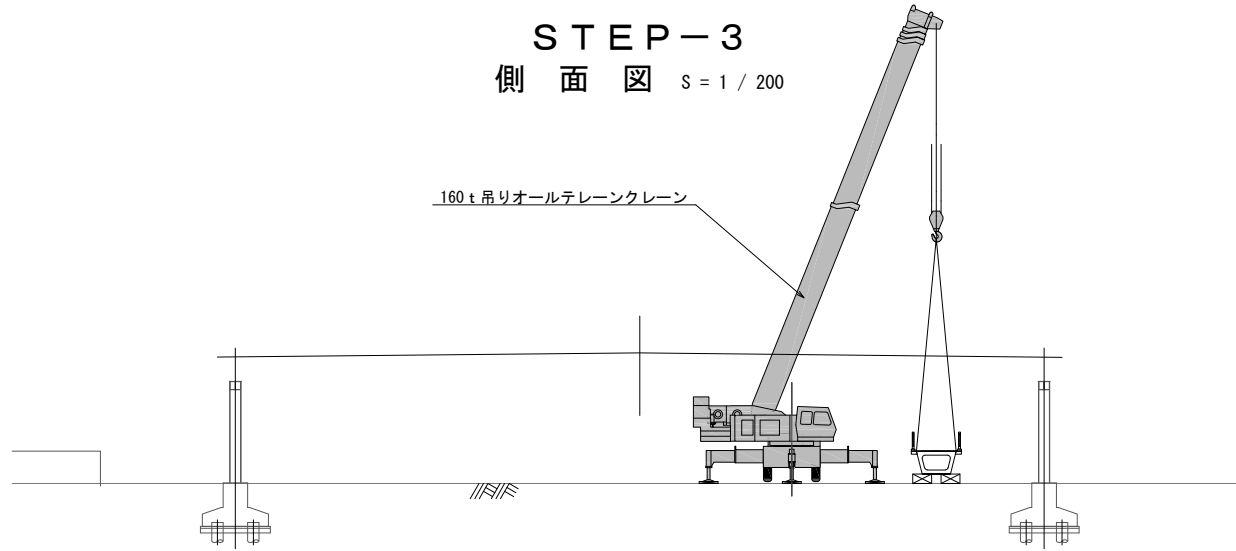
作業 全周
状態 アウトリガ最大張出=6.5m

設計図	神戸市都市局都心再整備本部		
事業名	雲井通5歩道橋撤去工事		
工事名	雲井通5歩道橋撤去計画図(その1)		
図面名称	雲井通5歩道橋撤去計画図(その1)		
課長		製図日付	令和5年3月
係長		縮尺	図示
照査		図番	
設計者			

雲井通5歩道橋 撤去計画図(その2)

平面図 S=1:400

STEP-3
側面図 S=1/200



STEP-4
側面図 S=1/200



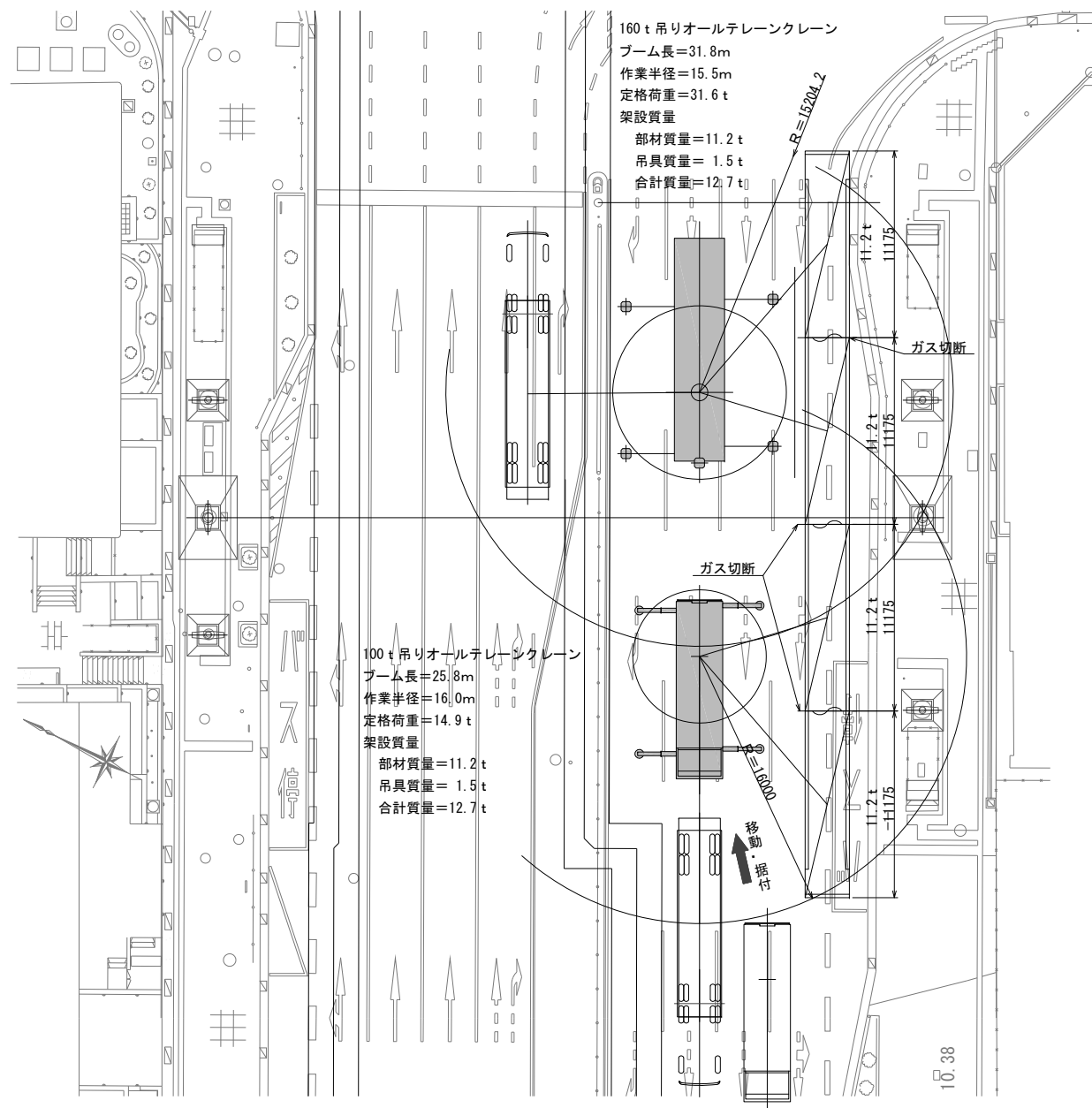
定格総荷重表

160t吊りオールテレーンクレーン

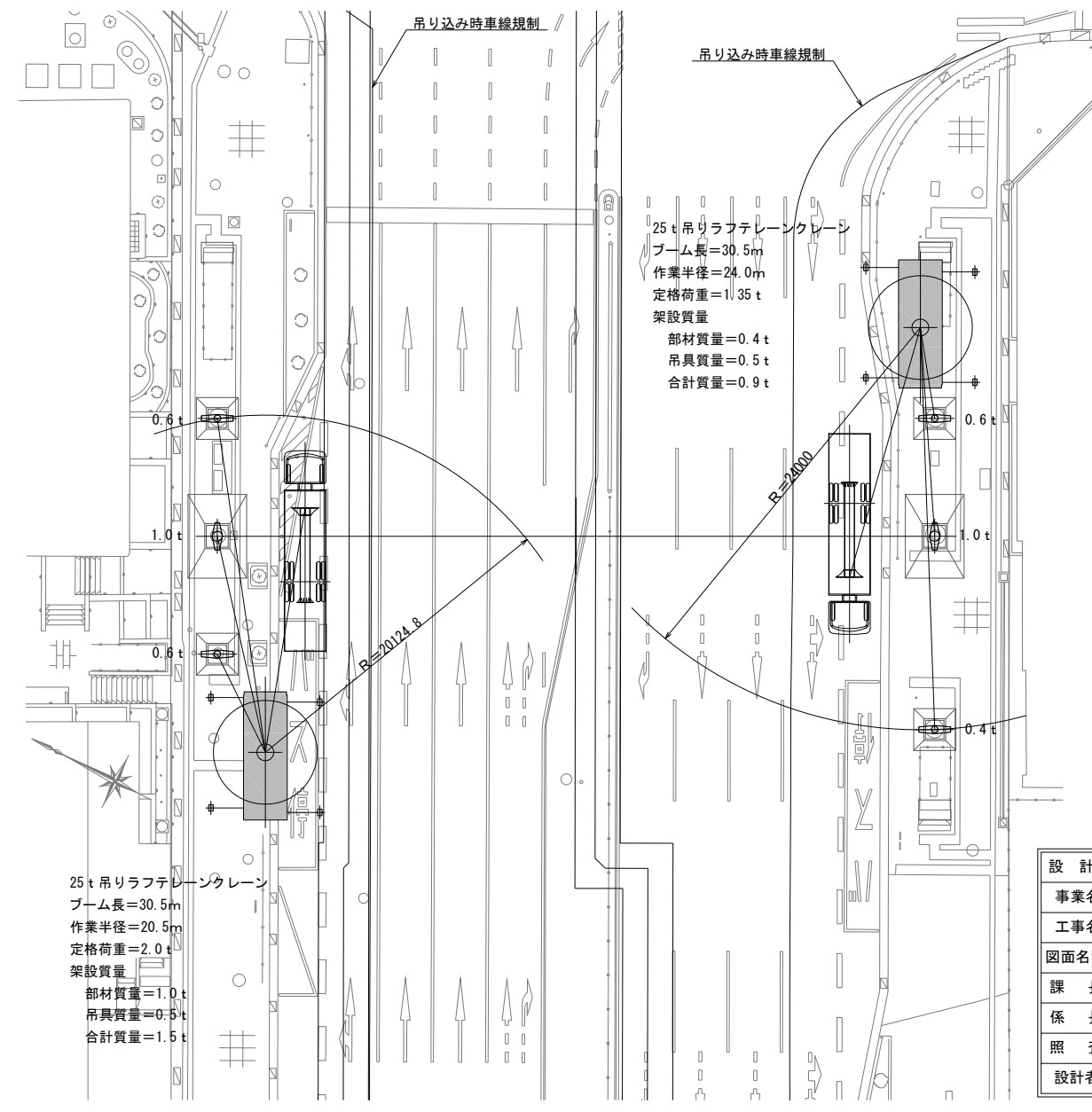
作業半径 (m)	ブーム長 (m)		
	22.6	31.8	40.9
11.0	52.8	46.9	41.8
12.0	47.3	43.3	38.5
14.0	38.7	37.2	32.6
16.0	32.3	31.6	28.5
18.0	27.8	27.6	25.0
20.0	20.2	24.1	21.8

作業状態: A性能
アウトリガ最大張出=8.8m
リヤジャッキ使用
カウンタウエイト=50t装着

平面図 S=1/200



平面図 S=1/200



100t吊りオールテレーンクレーン

作業半径 (m)	ブーム長 (m)		
	22.1	25.8	29.5
12.0	21.3	23.1	22.8
14.0	18.5	18.3	17.9
16.0	15.1	14.9	14.6
18.0	12.7	12.5	12.2
20.0	9.0	10.6	10.3
22.0		9.1	8.8

作業状態: A性能
アウトリガ最大張出=7.2m
カウンタウエイト=25t装着

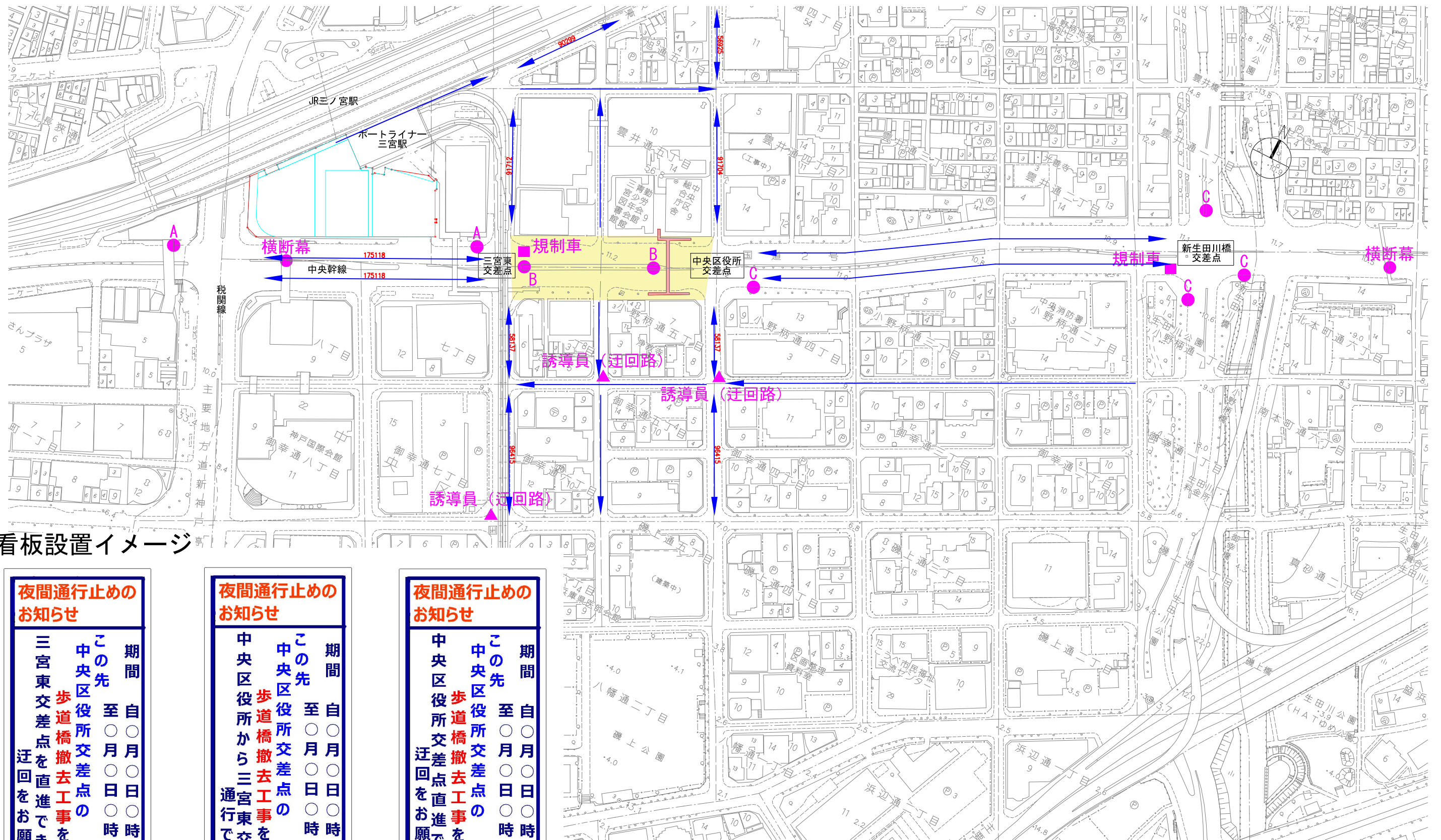
25t吊りラフテレーンクレーン

作業半径 (m)	ブーム長 (m)		
	16.40	23.45	30.50
19.0		2.20	2.40
20.0		2.00	2.15
20.5		1.90	2.00
21.0			1.90
22.0			1.70
24.0			1.35

作業状態: 全周
アウトリガ最大張出=6.5m

設計図	神戸市都市局都心再整備本部		
事業名	雲井通5歩道橋撤去工事		
工事名称	雲井通5歩道橋 撤去計画図(その2)		
課長			
係長	製図日付	令和5年3月	
照査	縮尺	図示	
設計者	図番		

(6) 規制図、迂回路計画 (参考) 雲井通5歩道橋 規制計画図 (その1) 1日目、2日目



夜間通行止めのお知らせ

この先 中央区役所交差点の歩道橋撤去工事を行います

三宮東交差点を直進できません
迂回をお願いします

期間 自〇月〇日〇時〇分より
至〇月〇日〇時〇分まで

A

夜間通行止めのお知らせ

この先 中央区役所交差点の歩道橋撤去工事を行います

中央区役所から三宮東交差点間
通行できません

期間 自〇月〇日〇時〇分より
至〇月〇日〇時〇分まで

B

夜間通行止めのお知らせ

この先 中央区役所交差点の歩道橋撤去工事を行います

中央区役所交差点直進できません
迂回をお願いします

期間 自〇月〇日〇時〇分より
至〇月〇日〇時〇分まで

C

歩道橋撤去工事のため夜間通行止めのお知らせ

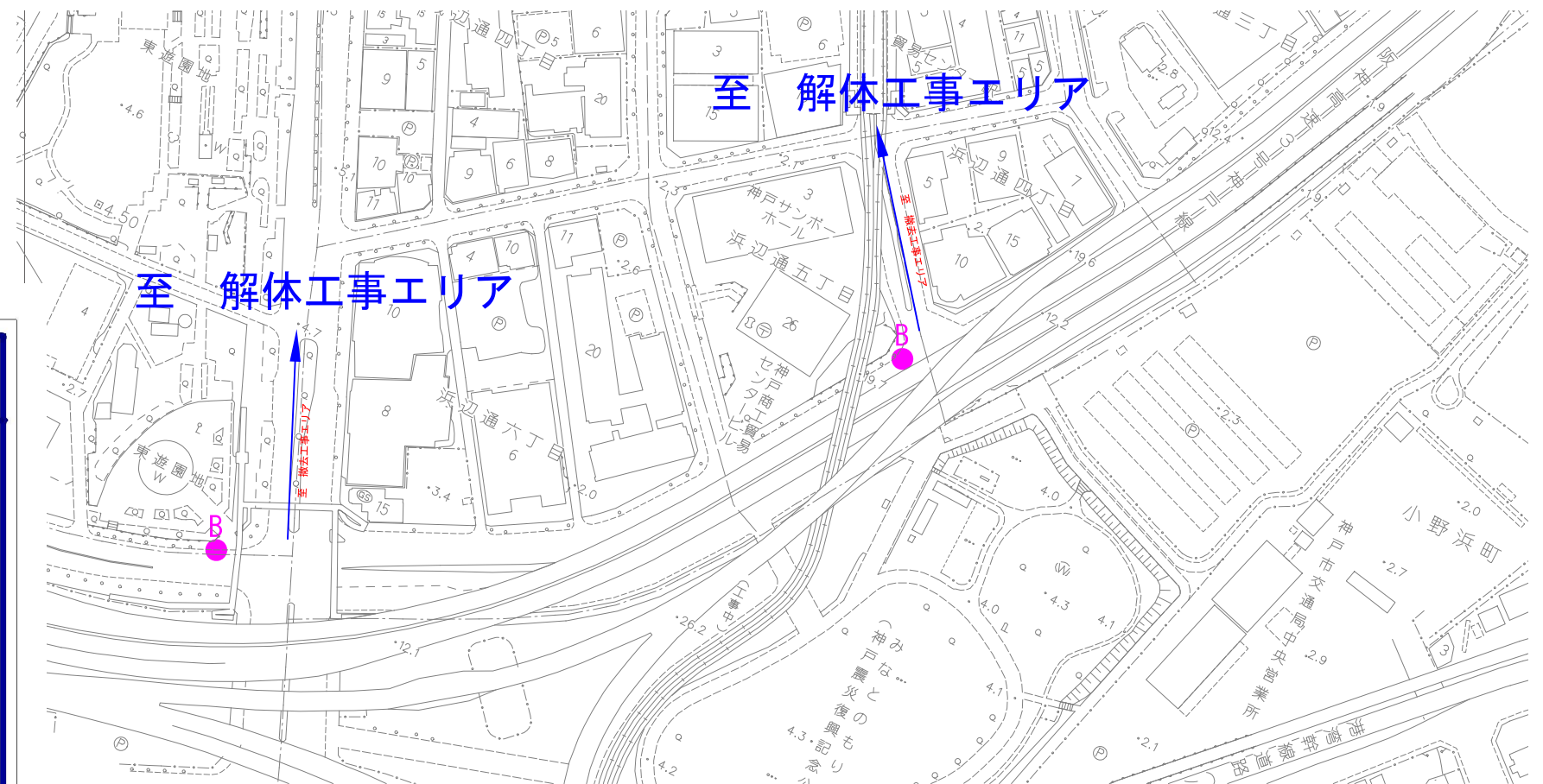
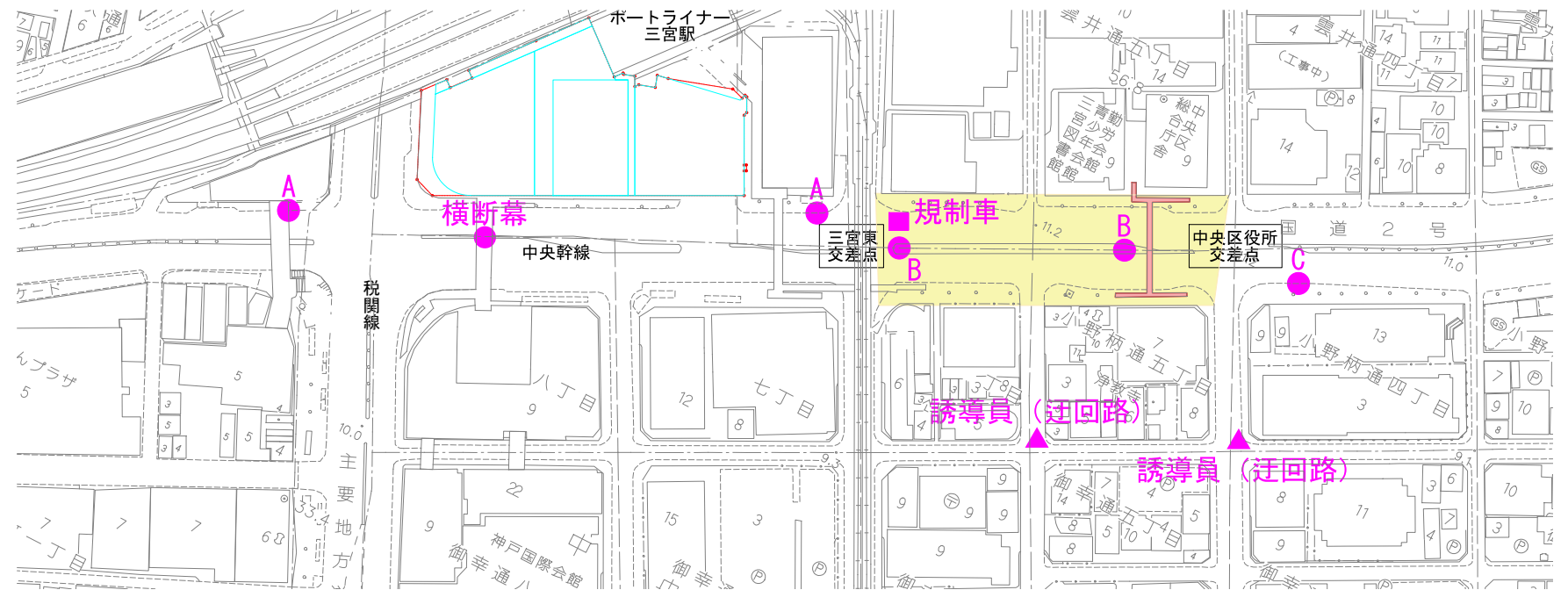
三宮東 ~ 中央区役所前 令和5年8月29日~31日
23時~翌6時 神戸市

交差点 交差点

横断幕

設計図	神戸市都市局都心再整備本部	
事業名	雲井通5歩道橋 撤去工事	
工事名	雲井通5歩道橋 規制計画図 (その1)	
課長	製図日付	令和5年3月
係長	縮尺	図示
照査者	図番	
設計者		

(参考) 雲井通5歩道橋 規制計画図 (その1) 1日目、2日目



看板設置イメージ

夜間通行止めのお知らせ

この先 中央区役所交差点の歩道橋撤去工事を行います

三宮東交差点を直進できません
迂回をお願いします

期間 自〇月〇日〇時〇分より
至〇月〇日〇時〇分まで

A

夜間通行止めのお知らせ

この先 中央区役所交差点の歩道橋撤去工事を行います

中央区役所から三宮東交差点間通行できません

期間 自〇月〇日〇時〇分より
至〇月〇日〇時〇分まで

B

夜間通行止めのお知らせ

この先 中央区役所交差点の歩道橋撤去工事を行います

中央区役所交差点直進できません
迂回をお願いします

期間 自〇月〇日〇時〇分より
至〇月〇日〇時〇分まで

C

歩道橋撤去工事のため夜間通行止めのお知らせ

三宮東 ~ 中央区役所前 令和5年8月29日~31日

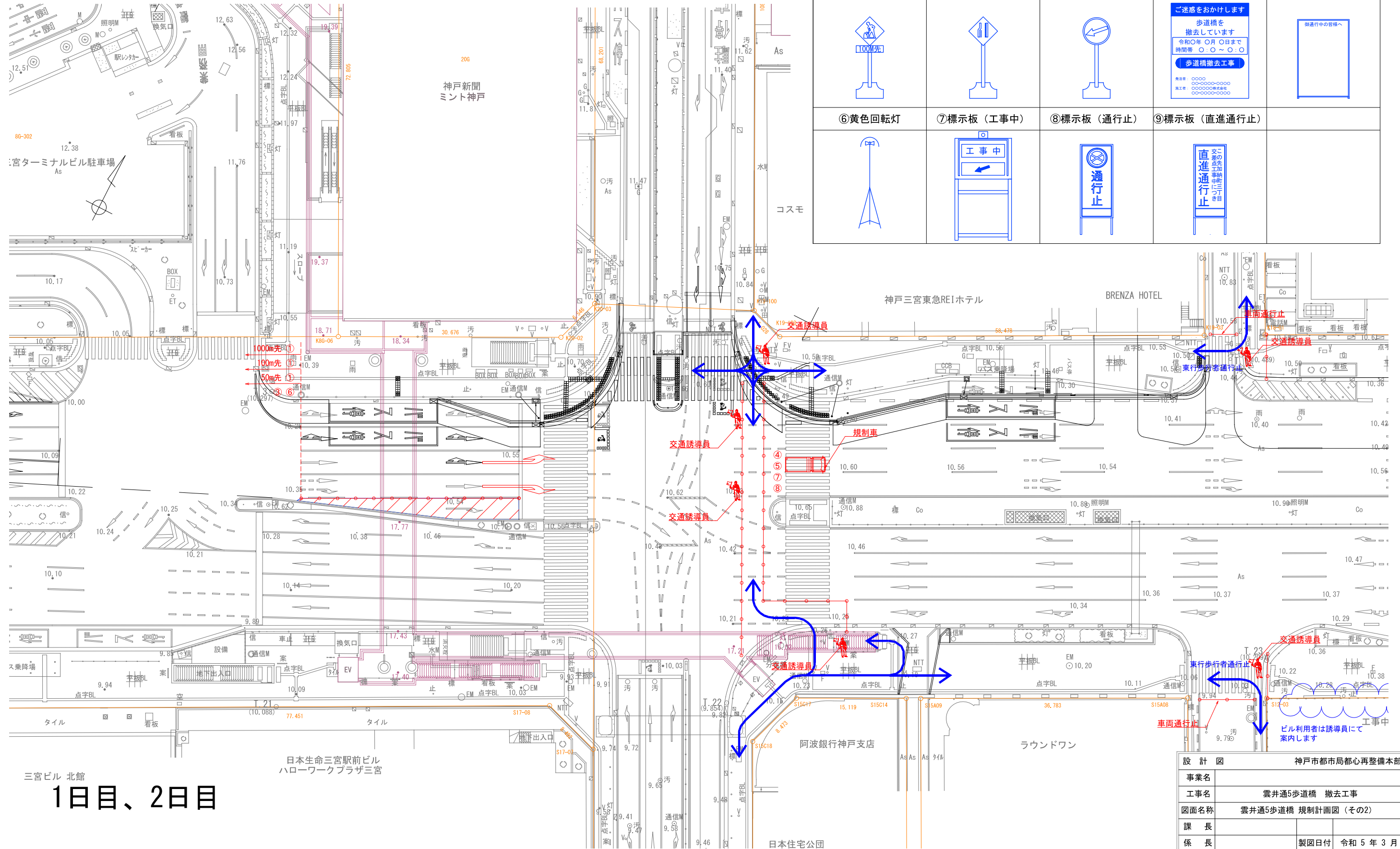
交差点 交差点 23時~翌6時 神戸市

横断幕

設計図	神戸市都市局都市再整備本部	
事業名	雲井通5歩道橋 撤去工事	
工事名	雲井通5歩道橋 規制計画図 (その1)	
課長	製図日付	令和5年3月
係長	縮尺	図示
照査	図番	
設計者		

(参考) 雲井通5歩道橋 規制計画図 (その2) S=1:250

三宮東交差点



①警戒標識 (213)	②警戒標識 (211)	③警戒標識 (311)	④標示板 (道路工事中)	⑤標示板 (通行中の皆様へ)
			ご迷惑をおかけします 歩道橋を 撤去しています 令和〇年〇月〇日まで 期間帯 ○○～○○ 歩道橋撤去工事	歩道橋撤去中の皆様へ
⑥黄色回転灯	⑦標示板 (工事中)	⑧標示板 (通行止)	⑨標示板 (直進通行止)	

三宮ビル 北館
1日目、2日目

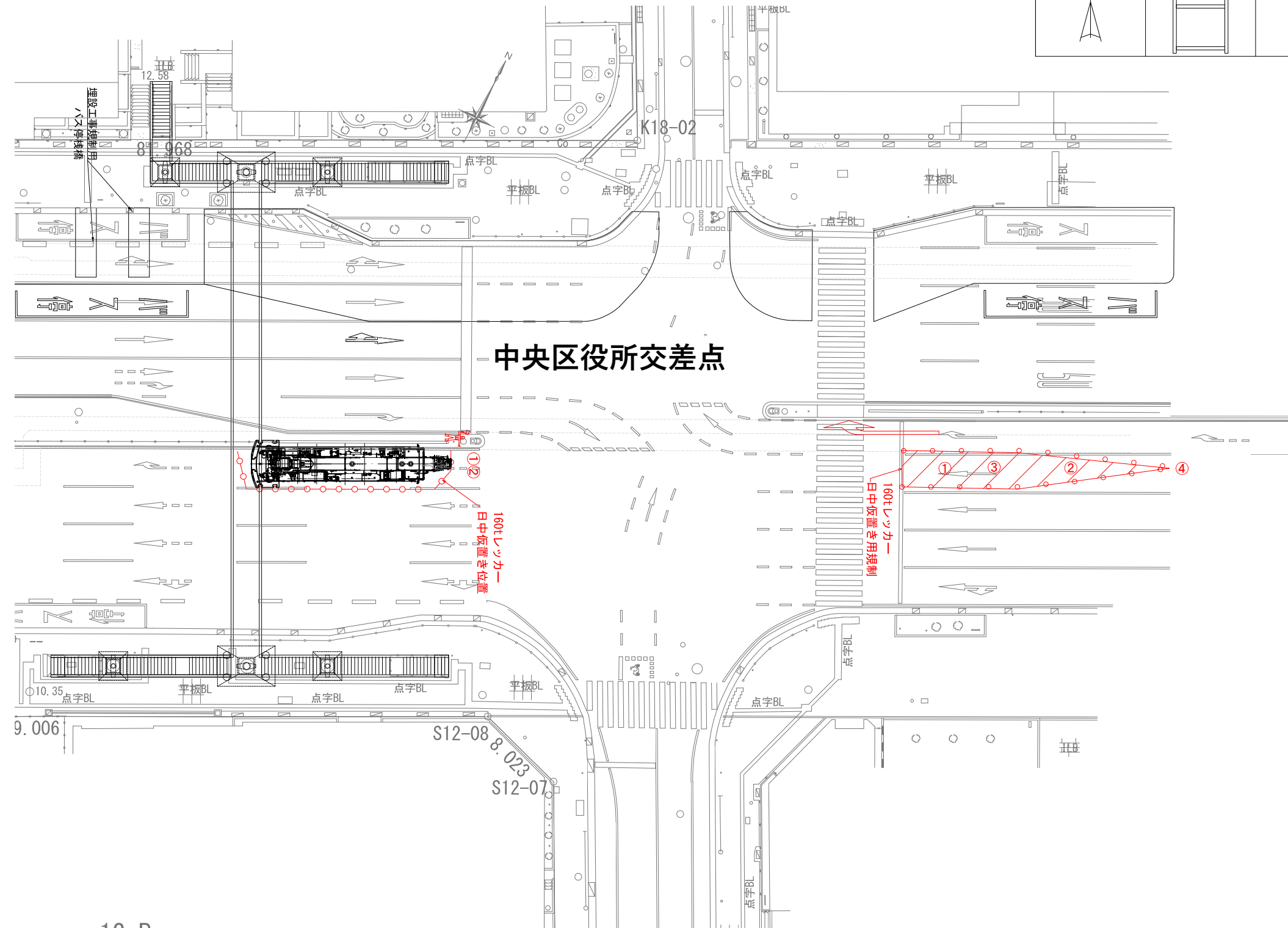
設計図	神戸市都市局都市再整備本部
事業名	雲井通5歩道橋 撤去工事
工事名	雲井通5歩道橋 規制計画図 (その2)
課長	
係長	製図日付 令和5年3月
照査	縮尺 図示
設計者	図番

雲井通5歩道橋 規制計画図 (その5)

S=1:200

2日目クレーン待機 6時~23時

①警戒標識 (213)	②警戒標識 (211)	③警戒標識 (311)	④標示板 (道路工事中)	⑤標示板 (通行中の皆様へ)
⑥黄色回転灯	⑦標示板 (工事中)	⑧標示板 (通行止)	⑨標示板 (直進通行止)	

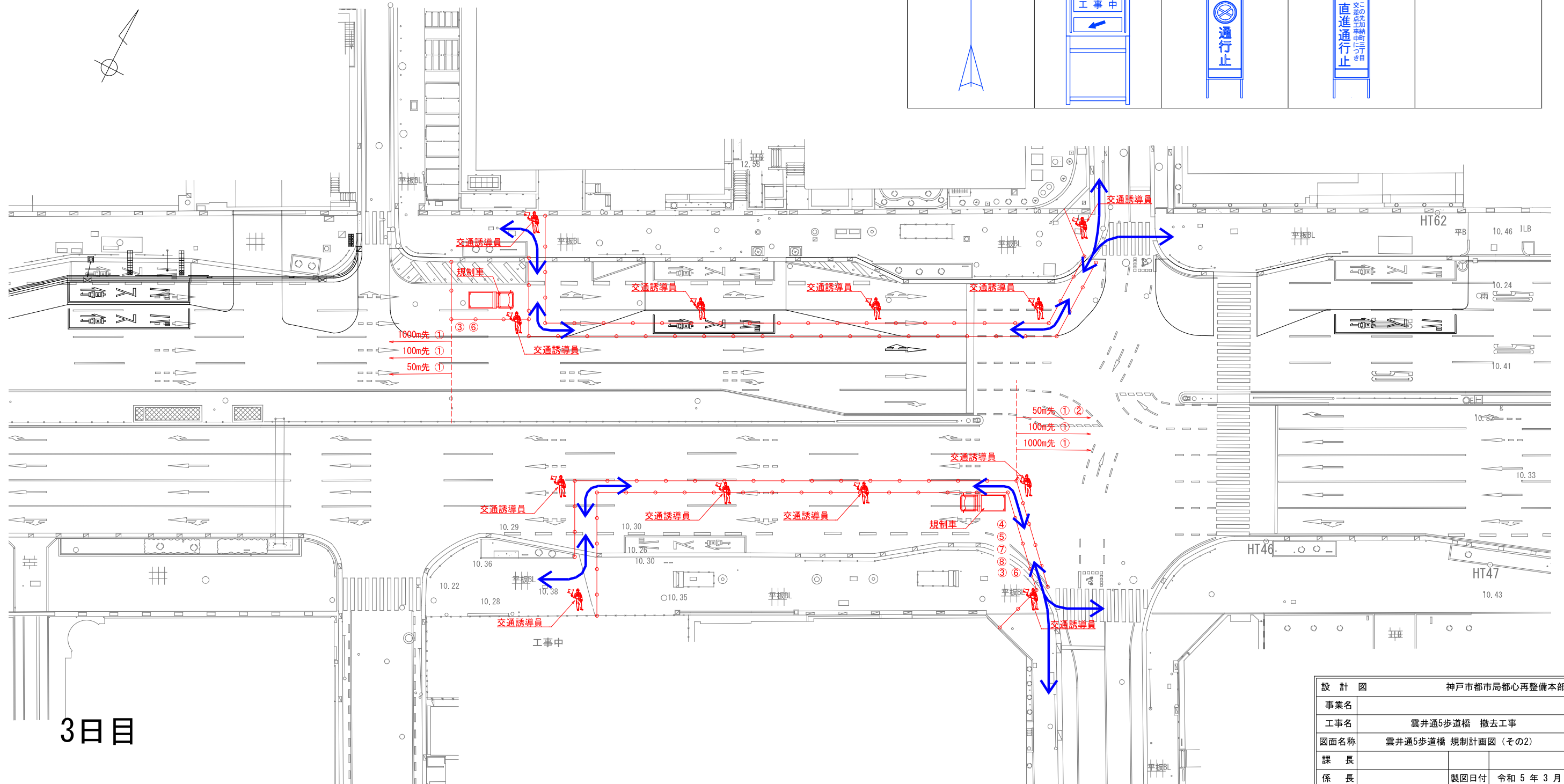


10 D

設計図	神戸市都市局都心再整備本部	
事業名	雲井通5歩道橋 撤去工事	
工事名	雲井通5歩道橋 規制計画図 (その5)	
課長		
係長	製図日付	令和5年3月
照査	縮尺	図示
設計者	図番	

(参考) 雲井通5歩道橋 規制計画図 (その2) S=1:250

①警戒標識 (213)	②警戒標識 (211)	③警戒標識 (311)	④標示板 (道路工事中)	⑤標示板 (通行中の皆様へ)
			ご迷惑をおかけします 歩道橋を 撤去しています 令和〇年〇月〇日まで 時間帯 〇:〇~〇:〇 歩道橋撤去工事 発注者: 〇〇〇〇 〇〇-〇〇〇〇-〇〇〇〇 施工者: 〇〇〇〇〇〇株式会社 〇〇-〇〇〇〇-〇〇〇〇	歩道橋撤去工事 通行中の皆様へ
⑥黄色回転灯	⑦標示板 (工事中)	⑧標示板 (通行止)	⑨標示板 (直進通行止)	
	工事中 	通行止 	この先の先加納町三丁目 直進通行止 	



3日目

設計図	神戸市都市局都市再整備本部		
事業名	雲井通5歩道橋 撤去工事		
工事名称	雲井通5歩道橋 規制計画図 (その2)		
課長		製図日付	令和5年3月
係長		縮尺	図示
照査		図番	
設計者			